

Shopping à Vienne

Les artères commerçantes les plus importantes de la vieille ville sont la Kärntner Strasse, le Graben, le Kohlmarkt et le Goldenes Quartier situé sur le Tuchlauben. Les marques internationales de haute-couture et de bijoux y sont représentées par des boutiques de luxe, mais on y trouve aussi des maisons viennoises traditionnelles. Hors de la vieille ville, la Mariahilfer

Strasse est la plus importante artère commerçante. Cela vaut la peine de faire un détour dans les boutiques des petites rues adjacentes. Dans les rues commerçantes, les magasins sont généralement ouverts du lundi au vendredi de 9h à 18h30 et le samedi de 9h à 17h voire 18h. Les centres commerciaux sont ouverts les jeudi et vendredi jusqu'à 20h.

À ne pas manquer

Année jubilaire de Beethoven 2020

En 2020 le 250^e anniversaire de Ludwig van Beethoven sera célébré à Vienne en grande pompe. En l'année Beethoven les amateurs de la musique pourront apprendre à connaître le compositeur de très près à l'occasion de nombreux concerts, représentations lyriques et expositions qui se tiendront dans le grand Musée Beethoven, dans certains de ses domiciles préservés tels quels et dans certains endroits où il vécut ses triomphes mais aussi son désespoir. Toutes les informations : music2020.vienna.info
www.vienna.info/beethoven

Festival du film musical

En juillet et en août, voici un régal pour les amateurs de films musicaux. À voir : des opéras, des ballets et des concerts pop de grande envergure – le tout avec entrée gratuite. Une offre gastronomique variée à consommer en plein air réjouira les papilles des visiteurs. 4.7. – 6.9.2020
◊ 1., Rathausplatz, début des représentations à la tombée de la nuit
Offre gastronomique : 11h–24h
www.filmfestival-rathausplatz.at

☞ Réductions avec la Vienna City Card



Printed in accordance to the Guideline „Low pollutant print products“ of the Austrian ecolabel, Druckerei Odysseus Stavros Vrachoritis Ges.m.b.H., UW-Nr. 830

Published by: Vienna Tourist Board, 1030 Vienna, creative direction: seite zwei – branding und design, graphical implementation: Christian Eckart, city map: Freitag-Berndt u. Artaria KG, editorial deadline: 28.01.2020. All information subject to change. Errors and omissions excepted. Printed in Austria.

La carte officielle de Vienne

Liberté totale par une mobilité totale !

Avec la Vienna City Card vous pouvez circuler gratuitement avec les transports publics et vous bénéficiez d'innombrables réductions pour l'entrée dans les musées, pour la visite de sites touristiques et pour le shopping pendant la durée de votre séjour. Possibilité facultative d'élargir le paquet avantages par un transfert de et à l'aéroport avec enregistrement depuis le centre-ville ou par un tour Hop-On Hop-Off. Les enfants voyagent gratuitement.

La Vienna City Card est disponible déjà à partir de €17 auprès de votre hôtel, à la Tourist-Info ainsi qu'aux guichets de vente des Wiener Linien ou sur shop.wien.info



Accessibilité

Les transports publics et leurs stations sont adaptés aux besoins spécifiques de tous les usagers. Toutes les stations de métro et toutes les rames sont accessibles à tous. Le parc des autobus de Vienne est constitué exclusivement de véhicules à planchers surbaissés. Les affichages électroniques des stations de tramway indiquent par un pictogramme

« fauteuil roulant » l'arrivée du prochain tram accessible aux personnes à mobilité réduite. À la Tourist-Info de l'Albertinaplatz, les plans de la ville de Vienne sont disponibles en braille. L'un des guichets est équipé d'une boucle d'induction magnétique. Un espace services équipé d'une tablette est accessible en fauteuil roulant.

WIFI

Profitez de près de 400 points d'accès WIFI gratuits dans la ville, par ex. :

- sur la Rathausplatz, la Stephansplatz, dans le MuseumsQuartier
- au Naschmarkt, au Prater et sur l'île du Danube
- dans les gares et de nombreuses stations de métro

Vous avez également un accès WIFI gratuit

- à la Tourist-Info sur l'Albertinaplatz
- dans de nombreux cafés et restaurants : www.freewave.at

Évaluer et gagner !




SURVEY.VIENNA.INFO/STAY

3 jours à Vienne

Avril–septembre 2020

VIENNE

MAINTENANT ♦ POUR TOUJOURS



#ViennaNow

Manger et boire

Cuisine viennoise

Skopik & Lohn
◊ 2., Leopoldsgasse 17
Tél. : +43-1-219 89 77
Mar–sam 18h–1h
www.skopikundlohn.at

Silberwirt
◊ 5., Schloßgasse 21
Tél. : +43-1-544 49 07
Lun–dim 12h–24h
www.schlossquadrat.at

Glacis Beisl
◊ 7., MuseumsQuartier
Accès Breite Gasse 4
Tél. : +43-1-526 56 60
Lun–dim 11h–2h
www.glacisbeisl.at

Restaurants branchés

Heuer am Karlsplatz ☞
◊ 4., Treitlstrasse 2
Tél. : +43-1-890 05 90
Lun–ven 11h–2h,
sam, dim, jrs fér. 10h–2h
www.heuer-amkarlsplatz.com

Albert
◊ 8., Alberggasse 39
Tél. : +43-1-95 67 114
Lun–ven 11h30–15h & 18h–2h,
sam 9h–2h, dim, jrs fér. 9h–24h
www.albert.bar

Cuisines du monde

Market (Cuisine asiatique)
◊ 6., Linke Wienzeile 36
Tél. : +43-1-58 11 250
Lun–dim 8h–2h
www.market-restaurant.at

Al Borgo (Cuisine italienne)
◊ 1., An der Hülben 1
Tél. : +43-1-51 28 559
Lun–ven 11h30–15h, 18h–24h,
sam 18h–24h, fermé dim & jrs fér.
www.alborgo.at

Heuriger

Wieninger
◊ 21., Stammersdorfer Strasse 78
Tél. : +43-1-292 41 06
Fin février–mi-décembre
Horaires détaillés : voir site web
www.heuriger-wieninger.at

Schübel-Auer
◊ 19., Kahlenberger Strasse 22
Tél. : +43-1-370 22 22
Début mars–mi-novembre
Mar–ven 15h30–24h,
sam 12h–24h, dim 12h–23h
www.schuebel-auer.at

Cafés

Café Schwarzenberg ☞
◊ 1., Kärntner Ring 17
Tél. : +43-1-512 89 98
Lun–ven 7h30–24h,
sam–dim 8h30–24h
www.cafe-schwarzenberg.at

Café Diglas im Schottenstift ☞
◊ 1., Schottengasse 2
Tél. : +43-1-535 15 50
Lun–ven 8h–22h,
sam, dim 9h–19h
www.cafeimsschottenstift.at

Vie nocturne

◊ – le club
◊ 1., Passage Opernring/Operngasse
Jeu–sam 23h–6h
www.facebook.com/O.Vienna

Pratersauna
◊ 2., Waldsteingartenstrasse 135
Club/discothèque
Ven–sam 23h–6h

Bars

Kleinod Prunkstück
◊ 1., Bäckerstrasse 4
Lun 17h–2h, mar–sam 15h30–4h
www.kleinod-prunkstueck.wien

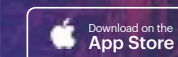
Moby Dick
◊ 7., Neustiftgasse 26
Tél. : +43-1-997 42 79
Lun–jeu 18h–2h, ven, sam 18h–3h
www.mobydickvienna.at

MÉDIAS SOCIAUX – AU CŒUR DE L'ÉVÉNEMENT

www.facebook.com/ViennaTouristBoard
www.facebook.com/LGBTVienna
www.youtube.com/Vienna
www.instagram.com/viennatouristboard

Pour un séjour
inoubliable à Vienne

www.wien.info



I am
ivie

And I'll show you
my city.

VIENNA
NOW ♦ FOREVER



Promenade à travers la ville I

En partant de l'**Opéra national** 1 vous remontez la Kärntner Strasse en direction de l'un des emblèmes de Vienne, la **cathédrale Saint-Étienne** 2. À ne pas manquer : la **Mozarthaus Vienna** 3. Vous empruntez le Graben et le Kohlmarkt pour vous rendre au Palais impérial, la **Hofburg** 4. Vous traversez maintenant la place impériale Heldenplatz, avec vue sur le Parlement et l'Hôtel de Ville. En franchissant le Burgtor, vous arrivez au **Kunsthistorisches Museum** 5 et au **MuseumsQuartier** 6 où se trouvent le Leopold Museum, le Kunsthalle Wien, le mumok – musée d'art moderne, etc. Vous descendez le Getreidemarkt jusqu'à la **Sécession** 7, recouverte d'une coupole de feuilles dorées. Passant sous le Karlsplatz (point de jonction du métro), vous passez devant le Künstlerhaus et vous vous retrouvez devant le **Musikverein** 8, salle de concert de l'Orchestre Philharmonique de Vienne. Juste en face se trouve l'**église Saint-Charles** 9, église gothique à la coupole impressionnante. Prenez ensuite la Lothringerstrasse, passez devant le **Konzerthaus** 10 pour vous rendre au Stadtpark où vous pourrez voir le Kursalon et le **monument doré Johann Strauss** 11. Traversez ensuite le Ring pour rejoindre la Seilerstätte qui héberge la **Maison de la Musique** 12. Revenez par la Kärntner Strasse à l'**Albertina** 13 en passant par la Tourist-Info.



Sites à visiter en dehors du centre-ville

Château de Schönbrunn : résidence d'été des Habsbourg ;
Accès : U4, station : Schloss Schönbrunn

Jardin zoologique de Schönbrunn : le plus ancien zoo du monde ;
Accès : U4, station : Hietzing

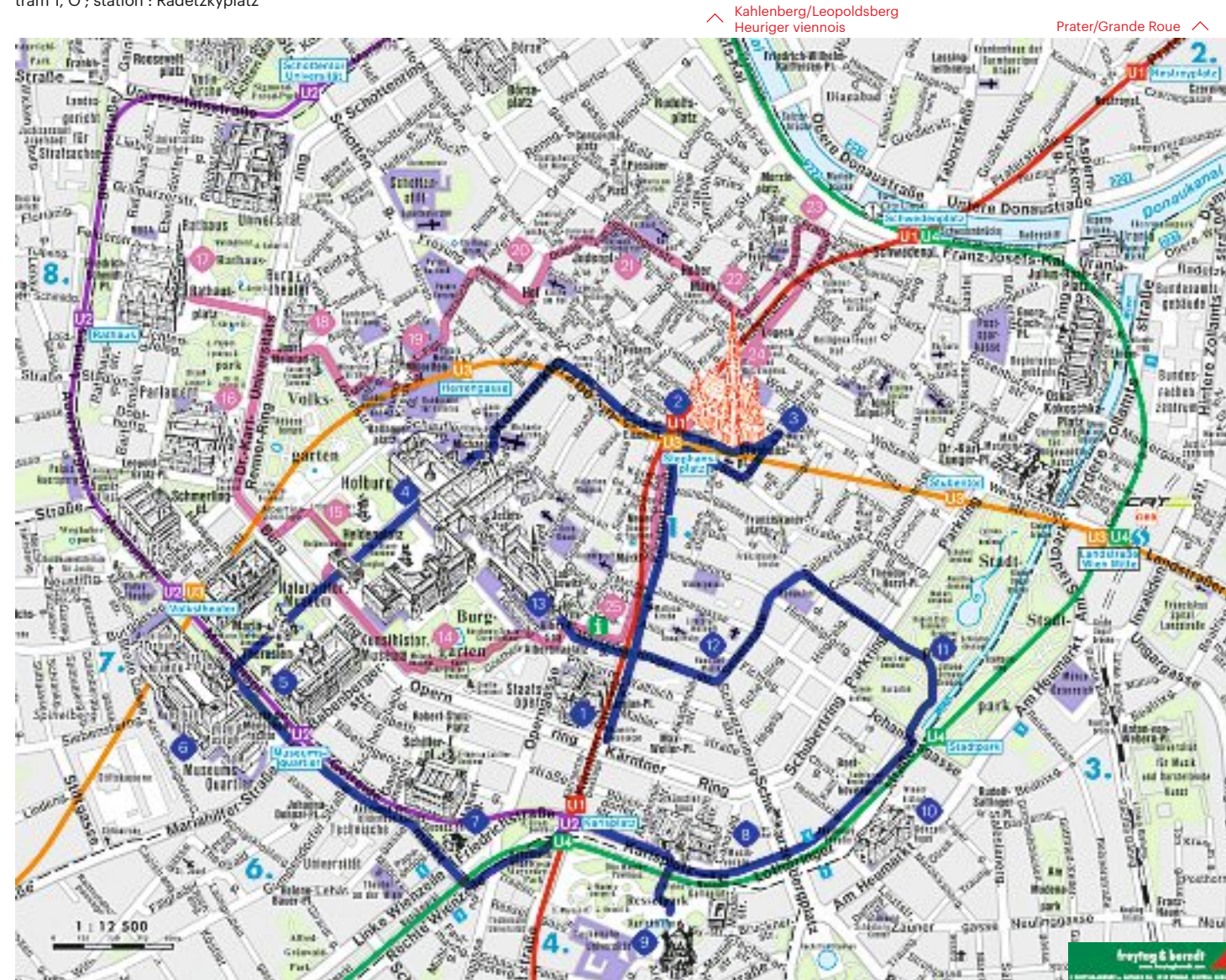
Palais du Belvédère : château baroque et jardins du prince Eugène, musée abritant des œuvres d'art du Moyen-Âge à aujourd'hui, dont la plus grande collection d'œuvres de Klimt (« Le Baiser ») ;
Accès : tram D ; station : Schloss Belvedere

Hundertwasser Haus/Kunst Haus Wien – Museum Hundertwasser : un bâtiment hors du commun et un musée présentant des expositions temporaires. Accès : tram 1, O ; station : Radetzkyplatz

Prater/Grande Roue : poumon vert et parc d'attraction hébergeant de nombreux lieux de restauration. Accès : U1, U2, tram O ou S-Bahn ; station : Praterstern

Kahlenberg/Leopoldsberg : montagnes tutélaires de Vienne, elles sont couvertes de vignes et offrent une vue imprenable sur la ville.
Accès : Bus 38A au départ de Heiligenstadt ; station : Kahlenberg ou Leopoldsberg

Heuriger viennois : guinguettes traditionnelles proposant des spécialités viennoises ; situation : Neustift, Heiligenstadt, Sievering, Grinzing, Nussdorf.
Accès : Heiligenstadt, Grinzing : U4 jusqu'à Heiligenstadt, puis bus 38A ou 39A ; Neustift am Walde : 35A, Nussdorf : tram D



Jardin zoologique/Château de Schönbrunn

Palais du Belvédère

Promenade à travers la ville II

Partant du **Burggarten** 14 vous passez devant le palais impérial de la Hofburg pour vous rendre à la place impériale **Heldenplatz** 15. En face du Volksgarten, où les fans de Sissi ne devraient pas manquer d'aller admirer le monument Jugendstil érigé à la mémoire de l'impératrice, se dresse le **Parlement** 16 devant lequel se trouve la fontaine Pallas Athéna. **Le jardin de l'Hôtel de Ville** 17 agrémenté de fontaines, statues et arbres exotiques s'avère reposant et rafraîchissant. En face de l'Hôtel de Ville se trouve le **Burgtheater** 18, l'un des plus importants théâtres de langue allemande. D'ici, cela vaut la peine d'aller jeter un coup d'œil dans l'**Église des Minimes** 19, située tout près du Burgtheater, et où est exposée une imposante copie en mosaïque, commandée par Napoléon, de « la Cène », chef d'œuvre de Léonard de Vinci. En suivant la Freyung, qui servait jadis de scène aux saltimbanques et aux crieurs du marché, vous arrivez « **Am Hof** » 20, l'une des places les plus importantes du centre de Vienne. Dans les années 1960, les restes d'habitations romaines ont été retrouvés ici suite à des fouilles entreprises lors de la construction d'un garage souterrain. Le monument le plus remarquable sur la place Am Hof est l'église « Zu den neun Chören der Engel » (« Aux-Neufs-Chœurs-des-Anges »), église gothique à la façade baroque. En traversant la **Judenplatz** 21, conçue comme un lieu de mémoire (mémorial, fouilles de la synagogue du Moyen-Âge, musée du judaïsme au Moyen-Âge), puis le **Hoher Markt** 22 avec son célèbre Carillon Ankeruhr (parade musicale des figurines à midi) vous parvenez au quartier bordant l'église Saint-Rupert, au nom prometteur de « **Triangle des Bermudes** » 23. Il s'agit de l'un des quartiers de Vienne connus pour ses nombreux bars et restaurants. Disparaissez ici dans l'un des nombreux établissements. De ce quartier des divertissements à la cathédrale gothique **Saint-Étienne** 24, l'un des emblèmes de la ville, il n'y a qu'un pas, que vous franchirez en suivant la Rotenturmstrasse. Vous avez encore des questions ? Prenez la Kärntner Strasse, tournée de nombreux magasins et maisons traditionnelles, et vous arriverez à notre Tourist-Info 25 sur la **place de l'Albertina**.

